

*7.10.2024*

Примљено:			
Орг. јед.	Број	Прилог	Вриједност
	0201	37/1	

**jpmdcg@t-com.me**

**Od:** Uroš Ganović <uros@lawganovic.com>  
**Poslato:** четвртак, 04. април 2024. 13:25  
**Za:** jpmdcg@t-com.me  
**Tema:** Захтеј за добијање информација и увид у списе предмета\_Ponta KP 331 KO Dobrota 1  
**Prilozi:** Logo.jpg; Prilog bez naslova 00056.htm; Skica geodeta\_Ponta KP 331 KO Dobrota 1.jpg; Prilog bez naslova 00059.htm; Zahtev\_ponta KP 331 KO Dobrota 1.jpg; Prilog bez naslova 00062.htm; Zahtev za dobijanje informacije\_Ponta KP 331 KO Dobrota 1.pdf; Prilog bez naslova 00065.htm  
**Važnost:** Visoko

Poštovani,

Molimo da nam se omogući увид у списе предмета и фотокопирање свих докумената у вези са понтом која се налази на KP 331 KO Dobrota I, као и у вези захтева који је код вас заведен под бројем 0209-3662/1.

Ovo je potrebno radi prikupljanja dokumentacije radi podnošenja tužbe zbog ćutanja uprave.

### Образложење

Dana 30.09.2019. godine podnet je Zahtjev za usklađivanje i evidentiranje stvarnog stanja u Kotorskom operatu na ponti KP 331 KO Dobrota I koji je kod vas zaveden pod brojem 0209-3662/1.

Postupajući po tom Zahtjevu, u oktobru 2019. godine je na teren izašao geodet ing. Đorđe Bogavac koji je izvršio snimanje na KP. 331 KO Dobrota I te sačinio skicu sa pravim stanjem stvari.

U predmetnoj Skici su tačno označene koordinate i granične tačke ponti koje se nalaze na KP 331, ponte na KP 330, kao i nove ponte površine 24m<sup>2</sup> koja tek treba da dobije broj.

**Prilozi:** Skica geodeta ing. Đorđa Bogavca iz oktobra 2019. godine

*Zahtev br. 0209-3662/1 od 30.09.2019. godine*

Dana 21.10.2022. godine obratili smo se Urgencijom radi postupanja po ovom zahtjevu, ali do danas stanje u katastru nije usklađeno, niti smo dobili bilo kakvu informaciju u vezi toga.

Obzirom da je od podnošenja Zahteva i utvrđenja pravog stanja stvari na terenu od strane geodeta koga ste Vi angažovali prošlo više od četiri godine, a od poslednje urgencije skoro dve godine, to Vas molim da omogućite увид у списе предмета који се одnose на pontu на KP 331 KO Dobrota I, radi pokretanja postupka zbog ćutanja uprave.

S poštovanjem,

Uroš Ganović

Uroš R. Ganović  
Advokat / Attorney-at-Law

Ganovic & partners  
Patrijarha Varnave 15

11000 Belgrade  
S e r b i a

Mob: +381 63 77 17 823

[uros@lawganovic.com](mailto:uros@lawganovic.com) | [www.lawganovic.com](http://www.lawganovic.com)

Please consider the environment before printing

The information transmitted is intended only for the person or the entity to whom it is addressed and it may contain confidential and/or privileged material. Any review, retransmission, dissemination or other use of or the taking of any action in reliance upon this information by any person or entity other than the intended recipient is prohibited. If you receive this in error please contact the sender by e-mail at [uros@lawganovic.com](mailto:uros@lawganovic.com) or by phone (+381 63 7717 823) and delete all copies of the material.

JAVNO PREDUZEĆE ZA UPRAVLJANJE  
MORSKIM DOBROM CRNE GORE

Ulica Popa Jola Zeca bb  
85310 Budva, Crna Gora

U Dobroti, dana 04.04.2024. godine

PODNOŠILAC: **ADVOKAT UROŠ GANOVIĆ** iz Beograda, Ul. Patrijarha Varnave 15.

**ZAHTJEV  
ZA DOBIJANJE INFORMACIJA I UVID U SPISE PREDMETA  
- u vezi ponte KP 331 KO Dobrota 1 -**

Priloga 2  
Mejlom i preporučenom poštom

Poštovani,

Molimo da nam se omogući uvid u spise predmeta i fotokopiranje svih dokumenata u vezi sa pontom koja se nalazi na KP 331 KO Dobrota I, kao i u vezi zahteva koji je kod vas zaveden pod brojem 0209-3662/1.

Ovo je potrebno radi prikupljanja dokumentacije radi podnošenja tužbe zbog ćutanja uprave.

**O b r a z l o Ź e n j e**

Dana 30.09.2019. godine podnet je Zahtjev za usklađivanje i evidentiranje stvarnog stanja u Kotorskom operatu na ponti KP 331 KO Dobrota I koji je kod vas zaveden pod brojem 0209-3662/1.

Postupajući po tom Zahtjevu, u oktobru 2019. godine je na teren izašao geodet ing. Đorđe Bogavac koji je izvršio snimanje na KP. 331 KO Dobrota I te sačinio skicu sa pravim stanjem stvari.

U predmetnoj Skici su tačno označene koordinate i granične tačke ponti koje se nalaze na KP 331, ponte na KP 330, kao i nove ponte površine 24m<sup>2</sup> koja tek treba da dobije broj.

**Prilozi:** *Skica geodeta ing. Đorđa Bogavca iz oktobra 2019. godine  
Zahtev br. 0209-3662/1 od 30.09.2019. godine*

Dana 21.10.2022. godine obratili smo se Urgencijom radi postupanja po ovom zahtjevu, ali do danas stanje u katastru nije usklađeno, niti smo dobili bilo kakvu informaciju u vezi toga.

Obzirom da je od podnošenja Zahteva i utvrđenja pravog stanja stvari na terenu od strane geodeta koga ste Vi angažovali prošlo više od četiri godine, a od poslednje urgencije skoro dve godine, to Vas molim da omogućite uvid u spise predmeta koji se odnose na pontu na KP 331 KO Dobrota I, radi pokretanja postupka zbog ćutanja uprave.

S poštovanjem,

Uroš Ganović

Mob: +381 63 7717 823  
Mejl: uros@lawganovic.com



ЦРНА ГОРА  
ВЛАДА ЦРНЕ ГОРЕ

Подручна јединица:..... KOTOR

КАТ.ОПШТИНА:..... Dobrota I

Приближна размјера 1:..... 250

СКИЦА ПРЕМЈЕРА Бр.....

Број кат. плана.....

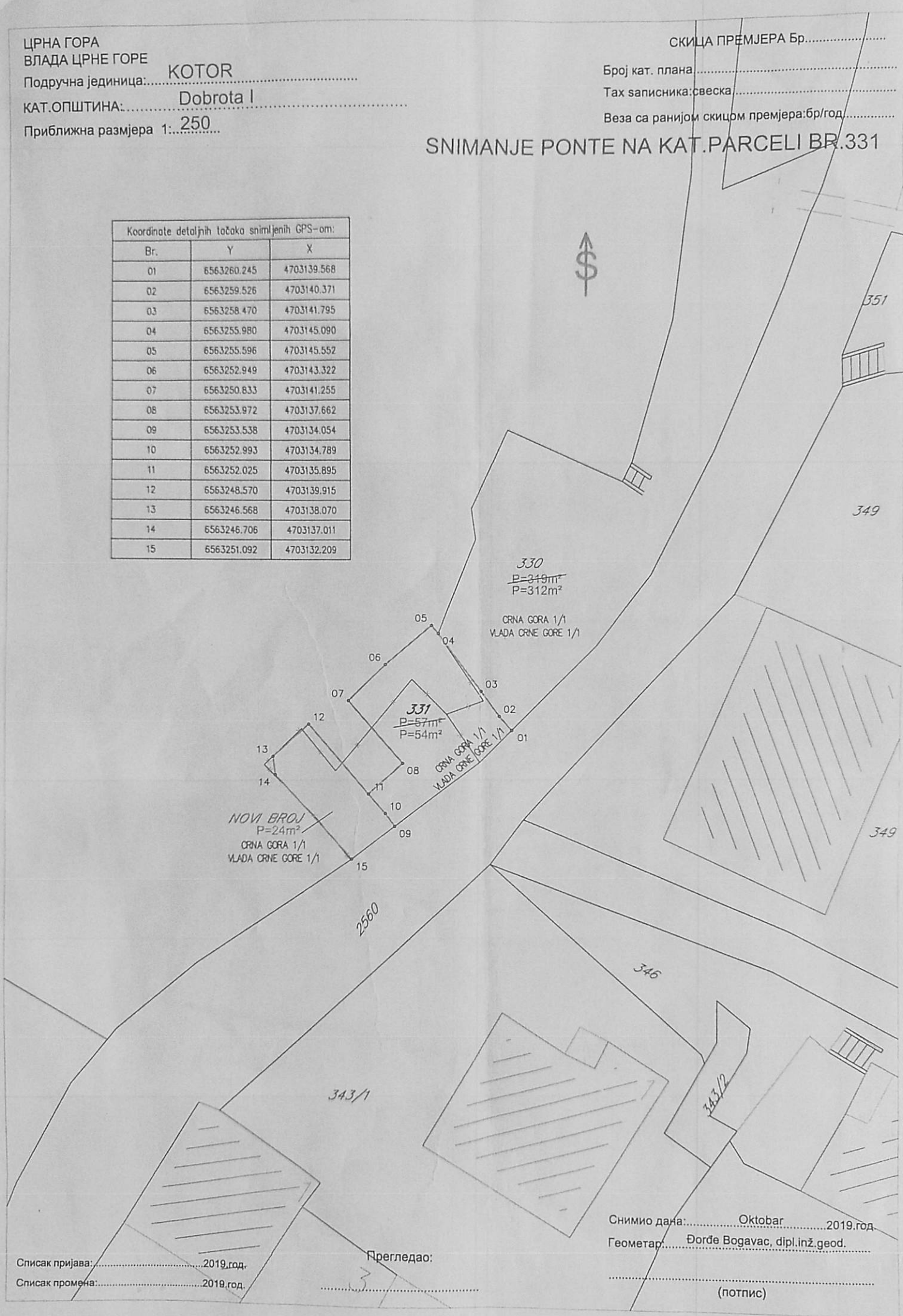
Так саписника:свеска.....

Веза са ранијом скицом премјера:бр/год.....

### SNIMANJE PONTE NA KAT. PARCELI BR. 331

Koordinate detaljnih tačaka snimljenih GPS-om:

Br.	Y	X
01	6563260.245	4703139.568
02	6563259.526	4703140.371
03	6563258.470	4703141.795
04	6563255.980	4703145.090
05	6563255.596	4703145.552
06	6563252.949	4703143.322
07	6563250.833	4703141.255
08	6563253.972	4703137.662
09	6563253.538	4703134.054
10	6563252.993	4703134.789
11	6563252.025	4703135.895
12	6563248.570	4703139.915
13	6563246.568	4703138.070
14	6563246.706	4703137.011
15	6563251.092	4703132.209



NOVI BROJ  
P=24m<sup>2</sup>  
CRNA GORA 1/1  
VLADA CRNE GORE 1/1

330  
P=319m<sup>2</sup>  
P=312m<sup>2</sup>  
CRNA GORA 1/1  
VLADA CRNE GORE 1/1

331  
P=57m<sup>2</sup>  
P=54m<sup>2</sup>  
CRNA GORA 1/1  
VLADA CRNE GORE 1/1

Списак пријава:..... 2019.год.  
Списак промена:..... 2019.год.

Прегледао:.....

Снимио дана:..... Октобар..... 2019.год.  
Геометар:..... Đorđe Bogavac, dipl.inž.geod.

.....  
(потпис)



0209-3663/1-12  
ДРАГО  
НРИТОВ О

ЈАВНО ПРЕДУЗЕЋЕ ЗА УПРАВЉАЊЕ МОРСКИМ  
ДОБРОМ ЦРНЕ ГОРЕ

Број 0209-3662/1  
Будва, 30.09.2019 год.

ЈАВНО ПРЕДУЗЕЋЕ ЗА  
УПРАВЉАЊЕМ МОРСКИМ ДОБРОМ  
БУДВА  
Ул. Јола Зечеа bb

Predmet: ЗА УНОШЕЊЕ ПРАВОТ СТАЊА ПОИТС (СА ТЕРЕНА)  
НА ПОИТЧ КП ~~369~~ КО ДОБРОТА I  
351

(Podaci koji su važni za prepoznavanje Zahtjeva):


Молим вас да изађете на терен  
и извршите мерење поитче  
на КП ~~369~~ КО ДОБРОТА I и  
351  
извршите прокључе односно укланите  
право стање са терена са стубовима  
стањем у катастарском отпедану  
поилою  
Копија плана  
орто фото снимак

Podnosilac Zahtjeva:

Олијановић Златко Р

(Ime i prezime, odnosno naziv pravnog lica)

(broj kupalista - privremenog objekta, lokacije)



(adresa, odnosno sjedište, l'el, l'vian)

U Budvi, dana 30 09 2019  
god.

(Образац заhtјева је потребно испунити ђтко великим словима. Непотпун и најасни подаци могу изазвати одуговлачење у поступку одлучивања по заhtјеву).



**Od:** Uroš Ganović <uros@lawganovic.com>  
**Poslato:** četvrtak, 04. april 2024. 13:07  
**Za:** jpmdcg@t-com.me  
**Tema:** Fwd: Urgencija i opomena pred utuzenje

**Važnost:** Visoko

Poštovani,

Kao dopunu prethodnom mejla dostavljam sledeće:

- Zahtev iz 2019 godine
- Skicu geodeta Đorđa Bogavca, sa tačnim koordinatama ponte, urađenim po vašem zahtevu
- Ortofoto snimak

Praktično, po trenutnom stanju dve ponte, odvojene mandračem su spojene u jednu. Treba postupiti po skici geodeta.

Srdačan pozdrav,

Uroš

Begin forwarded message:

**From:** Uroš Ganović <[uros@lawganovic.com](mailto:uros@lawganovic.com)>  
**Subject:** Urgencija i opomena pred utuzenje  
**Date:** April 4, 2024 at 11:51:54 AM GMT+2  
**To:** [jpmdcg@t-com.me](mailto:jpmdcg@t-com.me)  
**Cc:** Irena Maslovar <[irena.maslovar@morskodobro.com](mailto:irena.maslovar@morskodobro.com)>

Poštovani,

Dana 30.09.2019. godine podnet je Zahtjev za usklađivanje i evidentiranje stvarnog stanja u Kotorskom operatu na **ponti KP 331 KO Dobrota I** koji je kod vas zaveden pod brojem **0209-3662/1**.

Postupajući po tom Zahtjevu, u oktobru 2019. godine je na teren izašao **geodet ing. Đorđe Bogavac** koji je izvršio snimanje na KP. 331 KO Dobrota I te sačinio **skicu sa pravim stanjem stvari**.

U predmetnoj Skici su tačno označene koordinate i granične tačke ponti koje se nalaze na KP 331, ponte na KP 330, kao i nove ponte površine 24m2 koja tek treba da dobije broj.

Dana 21.10.2022. godine podneli smo Urgenciju (pok. Vladimir Stojanović iz Kotora) za postupanje, po kojem do danas nije postupljeno. Lično smo bili u Morskom dobru da urgiramo i objasnimo razloge potrebe ovog usklađivanja, te razgovarali sa tada nadležnima.

Obzirom da je od podnošenja Zahteva i utvrđenja pravog stanja stvari na terenu od strane geodeta koga ste Vi angažovali prošlo više od četiri godine, odnosno, skor 2 godine od poslednje urgencije, to Vas molim da urgentno postupite po ovom Zahtevu i da u skladu sa utvrđenim koordinatama izvršite promenu podataka u odgovarajućim registrima, Kotorskom operatu i u Vašim knjigama u odnosu na pontu na KP 331 KO Dobrota I, kao i da dodelite novi broj ponti površine 24m<sup>2</sup> koja se nalazi pored.

U suprotnom, bićemo prinuđeni da povedemo upravni spor protiv Morskog dobra radi sprovođenja ovog zahtjeva, što verujemo nije u Vašem interesu.

Radi pojašnjenja, postupajući po mom zahtevu, maja 2017-te godine izvršena je kompletna sanacije ponte na KP 331 od strane Morskog Dobra u okviru postojećih gabarita (i datih koordinata koje su ovde utvrđene od strane geodeta), jer je prethodno bila oštećena u nevremenu i postojala je opasnost da se uruši.

U slučaju potrebe, možete me kontaktirati na jedan od dole ponuđenih kontakata.

Srdačan pozdrav,

Uroš Ganović, advokat

On Jun 6, 2017, at 2:50 PM, Irena Maslovar  
<[irena.maslovar@morskodobro.com](mailto:irena.maslovar@morskodobro.com)> wrote:

Postovani,

Shodno e mailu, koji ste dostavili Javnom preduzeću za upravljanje morskim dobrom, a vezano za sanaciju ponte, na katastarskoj parceli 331 KO Dobrota, iza crkve Svetog Stasija, kod Kavalina (mesto gde se spaja donji put sa magistralom - na magistrali se nalazi i kafana sa takvim nazivom "Kavalin"), površine 57 m<sup>2</sup>, i to između ponte koja "pripada" kamenoj kući br. 279 i kući br. 278 (porodica Vavić), obavjestavamo Vas:

Javno preduzeće je objavilo tender za Izvodjenje radova na sanaciji objekata obalne infrastrukture (pristanista, privezista, ponti i mandraca), donesena je Odluka o izboru, i čeka se rok za žalbu koji traje 10 dana. S tim u vezi, čim se donese Odluka o najpovoljnijem ponuđaču, naći ćemo načina da se uradi minimalna intervencija na gore pomenutoj ponti (zbog zabrane radova u predstojećoj turističkoj sezoni), upravo zbog male djece koje se kupaju na toj ponti, a za kompletnu i temeljitu sanaciju ponte ćemo razmotriti u narednom periodu.

S poštovanjem,  
Irena Maslovar

<image001.png>

**Irena Maslovar** / dipl.ing pomorstva  
[irena.maslovar@morskodobro.com](mailto:irena.maslovar@morskodobro.com)

**Javno preduzeće za upravljanje morskim dobrom Crne Gore**  
Tel: +382(0)33 452 709 / Fax: +382(0)33 452 685  
Ul. Popa Jola Zeca bb, 85310 Budva  
[www.morskodobro.com](http://www.morskodobro.com)

**Uros Ganovic**  
Advokat / Attorney at Law

Law Office "Joksovic, Stojanovic & Partners"  
Hadzi Melentijeva 46  
11000 Belgrade  
Serbia

Tel: +381 11 344 59 72  
+381 11 344 03 74  
Mobile: +381 63 771 78 23  
E-mail: [uros@jsplaw.co.rs](mailto:uros@jsplaw.co.rs), [uros@sportsadd.com](mailto:uros@sportsadd.com)  
Web: [www.jsplaw.co.rs](http://www.jsplaw.co.rs)

Please consider the environment before printing

The information transmitted is intended only for the person or the entity to whom it is addressed and it may contain confidential and/or privileged material. Any review, retransmission, dissemination or other use of or the taking of any action in reliance upon this information by any person or entity other than the intended recipient is prohibited. If you receive this in error please contact the sender by e-mail at [uros@jsplaw.co.rs](mailto:uros@jsplaw.co.rs) or [uros@sportsadd.com](mailto:uros@sportsadd.com) or by phone (+381 11 344 59 70) and delete all copies of the material.



**Uroš R. Ganović**  
Advokat / Attorney-at-Law


**Ganovic & partners**  
Patrijarha Varnave 15  
11000 Belgrade  
S e r b i a

Mob: +381 63 77 17 823  
[uros@lawganovic.com](mailto:uros@lawganovic.com) | [www.lawganovic.com](http://www.lawganovic.com)

Please consider the environment before printing

The information transmitted is intended only for the person or the entity to whom it is addressed and it may contain confidential and/or privileged material. Any review, retransmission, dissemination or other use of or the taking of any action in reliance upon this information by any person or entity other than the intended recipient is prohibited. If you receive this in error please contact the sender by e-mail at [uros@lawganovic.com](mailto:uros@lawganovic.com) or by phone (+381 63 7717 823) and delete all copies of the material.





**Uroš R. Ganović**  
Advokat / Attorney-at-Law

**Ganovic & partners**  
Patrijarha Varnave 15  
11000 Belgrade  
S e r b i a

Mob: +381 63 77 17 823  
[uros@lawganovic.com](mailto:uros@lawganovic.com) | [www.lawganovic.com](http://www.lawganovic.com)

Please consider the environment before printing

The information transmitted is intended only for the person or the entity to whom it is addressed and it may contain confidential and/or privileged material. Any review, retransmission, dissemination or other use of or the taking of any action in reliance upon this information by any person or entity other than the intended recipient is prohibited. If you receive this in error please contact the sender by e-mail at [uros@lawganovic.com](mailto:uros@lawganovic.com) or by phone (+381 63 7717 823) and delete all copies of the material.

